

Guatemala 31 de agosto del 2015

Informe No. 8 -2015

Arquitecto

Juan Pablo Rosales Tinoco

Viceministro del Patrimonio Cultural y Natural

Su Despacho

Estimado Arquitecto Rosales

De la manera más atenta me dirijo a usted con el propósito de presentarle mi informe de actividades mensuales conforme a lo estipulado en el **Contrato Administrativo por Servicios Técnico Profesionales Número 71-2015 y Acuerdo Ministerial No. 18-2015**, correspondiente al mes de agosto del presente año, y para el cobro de mis honorarios estoy presentando la factura número de serie "A" y correlativo número 00220.

Atentamente,

Carlos Alberto Espigares Luarca.

Excavación

Investigación Arqueológica con excavaciones de sondeo en el Área Sur C y Sur Oeste del Grupo Central del Parque Arqueológico Nacional Tak'alik

Siguiendo con el Plan Operativo 2015 (Poa 2015) se continuaron los trabajos de sondeo en el Área Sur C y Sur Oeste. Se continuó excavando las operaciones AA-16a y AA-16as. En dichas operaciones se pudo registrar un agujero de un posible basurero (Lote/Estrato 6) (Imagen 1), pero al realizar la investigación correspondiente se logró determinar que es un basurero en forma de botellón el cuál presentó muy poco material arqueológico. Al terminar el Lote/Estrato 6 y a 92cm de profundidad se logró observar el suelo natural.

Se continuó con la operación B-16a, en esta operación solo se logró registrar dos estratos culturales con escaso material arqueológico, siendo estos el 5 y 6. Paralelamente se trazó una nueva operación al lado este de la Ceiba. Esta

operación tuvo como nomenclatura C-16a y contó con las siguientes dimensiones: 1 mt norte-sur y 2 mts este-oeste. El primer estrato a excavar fue la capa de arena volcánica. A 40 cm de profundidad se encontró el primer estrato cultural (lote 5). Es probable que se trate de una nivelación realizada durante el periodo Clásico Tardío o Postclásico Temprano. En este lote solo se pudieron registrar algunos tiosos de cerámica y ningún artefacto lítico. A 96 cm de profundidad se encontró el siguiente estrato cultural. Se trató del lote 6 y presentó muy poco material arqueológico. El siguiente lote/estrato fue el 7 y se trató de un estrato muy delgado de 8 cm de grosor. El suelo natural en esta operación se registró a una profundidad de 116 cm.

Al finalizar esta operación se trazaron dos sondeos que presentaron las siguientes dimensiones: 1 mts norte-sur y 2 mts este-este. La operación H-16a solamente conto con dos estratos culturales siendo el lote 5 y el lote 6. La operación F-16a aún se encuentra en proceso de investigación por varios tiosos de cerámica dentro del lote 6 (Imagen 2).

Se contó con la presencia con el estudiante Michal Gilewski quien realizo varios sondeos sobre la Terraza 0 con el objetivo de obtener muestras de los suelos para someterlos a un análisis que determine la presencia de campos de cultivos en épocas prehispánicas.

Otras de las actividades realizadas durante el mes de agosto fue el registro gráfico y fotográfico de las operaciones mencionadas en este informe.

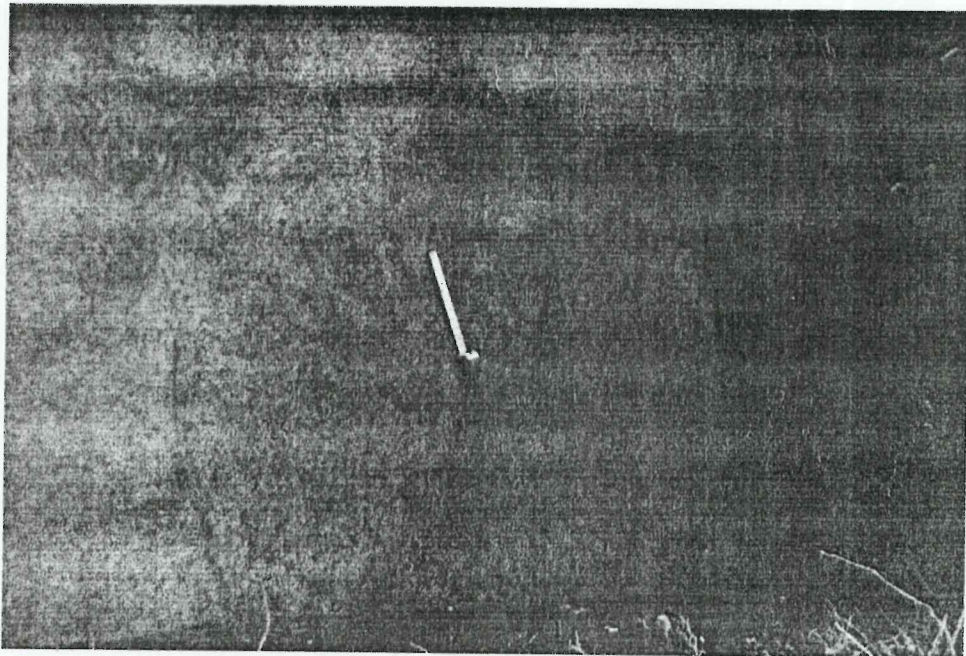


Imagen 1. Mostrando el diámetro del basurero dentro del lote 6
Op. CC-16a y CC-16as

(Espigares 2015)




Imagen 2. Acumulación de cerámica en lote 6, op. F-16a
(Espigares 2015)


Resultados

Investigación Arqueológica con excavaciones de sondeo en el Área Sur C y Sur Oeste del Grupo Central del Parque Arqueológico Nacional Tak'alik Ab'aj.

Durante el mes de agosto se realizaron 6 excavaciones, de las cuales 1 aún está en proceso de investigación. A su vez se realizaron varios sondeos sobre la Terraza 0 con el objetivo de obtener muestras de los suelos para someterlos a un análisis que determine la presencia de campos de cultivos en épocas prehispánicas.

Desde que se inició con el programa de reconocimiento en las periferias del Parque Arqueológico Nacional Tak'alik Ab'aj se ha podido realizar 50 operaciones sobre la Terraza 0 y cubriendo un área aprox. de 240 cuadrantes.

Gracias a las excavaciones sistemáticas se ha logrado documentar ocupación desde el Preclásico Medio, Preclásico Tardío, Clásico Temprano, Clásico Tardío y Postclásico. A pesar de contar con una ocupación desde épocas tempranas, los antiguos habitantes en este sector abarcaron más área durante el Clásico Tardío.


Vo. Bo. ARQUEÓLOGO
Miguel Orrego Corzo
Miguel Orrego
JEFE ADMINISTRATIVO
PARQUE ARQUEOLÓGICO TAKALIK ABAJ


Carlos A. Espigares